

قرار رئيس مجلس الوزراء

رقم ١١٢١ لسنة ٢٠٢٤

بإصدار اللائحة التنفيذية لقانون التصالح فى بعض مخالفات البناء

وتقنين أوضاعها الصادر بالقانون رقم ١٨٧ لسنة ٢٠٢٣

رئيس مجلس الوزراء

بعد الاطلاع على الدستور ؛

وعلى قانون الزراعة الصادر بالقانون رقم ٥٣ لسنة ١٩٦٦ ؛

وعلى القانون رقم ٦٦ لسنة ١٩٧٤ بشأن نقابة المهندسين ؛

وعلى قانون نظام الإدارة المحلية الصادر بالقانون رقم ٤٣ لسنة ١٩٧٩ ؛

وعلى قانون الطيران المدني الصادر بالقانون رقم ٢٨ لسنة ١٩٨١ ؛

وعلى القانون رقم ٤٨ لسنة ١٩٨٢ فى شأن حماية نهر النيل والمجارى المائية

من التلوث ؛

وعلى قانون حماية الآثار الصادر بالقانون ١١٧ لسنة ١٩٨٣ ؛

وعلى القانون رقم ٧ لسنة ١٩٩١ فى شأن بعض الأحكام المتعلقة بأموال

الدولة الخاصة ؛

وعلى القانون رقم ١٤٤ لسنة ٢٠٠٦ فى شأن تنظيم هدم المباني والمنشآت غير

الأيلة للسقوط والحفاظ على التراث المعماري ؛

وعلى قانون البناء الصادر بالقانون رقم ١١٩ لسنة ٢٠٠٨ ؛

وعلى القانون رقم ١٤٤ لسنة ٢٠١٧ فى شأن بعض قواعد وإجراءات التصرف

فى أملاك الدولة الخاصة ؛

وعلى قانون الهيئة العامة للتنمية الصناعية الصادر بالقانون رقم ٩٥ لسنة ٢٠١٨ ؛

وعلى قانون تنظيم استخدام وسائل الدفع غير النقدي الصادر بالقانون

رقم ١٨ لسنة ٢٠١٩ ؛

وعلى قانون المحال العامة الصادر بالقانون رقم ١٥٤ لسنة ٢٠١٩ ؛

وعلى قانون الموارد المائية والري الصادر بالقانون رقم ١٤٧ لسنة ٢٠٢١ ؛

وعلى قانون المالية العامة الموحد الصادر بالقانون رقم ٦ لسنة ٢٠٢٢ ؛

وعلى قانون التصالح فى بعض مخالفات البناء وتقنين أوضاعها الصادر
بالقانون رقم ١٨٧ لسنة ٢٠٢٣ ؛

وعلى اللائحة التنفيذية لقانون البناء الصادرة بقرار وزير الإسكان والمرافق
والتنمية العمرانية رقم ١٤٤ لسنة ٢٠٠٩ ؛

وعلى ما عرضه وزير الإسكان والمرافق والمجتمعات العمرانية والتنمية المحلية ؛
وبعد موافقة مجلس الوزراء ؛

قـرـر :

(المادة الأولى)

يعمل بأحكام اللائحة التنفيذية المرافقة فى شأن قانون التصالح فى بعض مخالفات
البناء وتقنين أوضاعها الصادر بالقانون رقم ١٨٧ لسنة ٢٠٢٣ .

(المادة الثانية)

تُحال طلبات التصالح وتقنين الأوضاع والتظلمات التى قُدمت وفق أحكام القانون
رقم ١٧ لسنة ٢٠١٩ فى شأن التصالح فى بعض مخالفات البناء وتقنين أوضاعها ،
ولم يتم البت فيها أو لم تنتقض مواعيد فحصها ، بحسب الأحوال ، إلى لجان البت
والتظلمات المُشكلة طبقاً لأحكام قانون التصالح فى بعض مخالفات البناء وتقنين
أوضاعها الصادر بالقانون رقم ١٨٧ لسنة ٢٠٢٣ على أن تُنظر وفق الأحكام
والإجراءات الواردة به ، وذلك دون سداد رسم فحص جديد أو مقابل جديدة التصالح ،
فى حال سدادهما من قبل ، ويكون سعر المتر المسطح فى حال قبول طلب التصالح
وتقنين الأوضاع أو التظلم بذات الأسعار التى تم إقرارها وفقاً لأحكام القانون
رقم ١٧ لسنة ٢٠١٩ المشار إليه وما طرأ عليها من تخفيضات .

ويجوز لنوى الشأن الذين رفضت طلبات تصالحهم وتقنين أوضاعهم طبقاً لأحكام
القانون رقم ١٧ لسنة ٢٠١٩ المشار إليه ، ولم تنتقض المدة المقررة للتظلم منها ،
التقدم بتظلماتهم للجان التظلمات المشكلة طبقاً لأحكام قانون التصالح فى بعض
مخالفات البناء وتقنين أوضاعها الصادر بالقانون رقم ١٨٧ لسنة ٢٠٢٣ خلال ثلاثين
يوماً تبدأ من تاريخ العمل باللائحة المرافقة .

كما يجوز لذوى الشأن الذين رفضت طلبات تصالحهم وتقنين أوضاعهم طبقاً لأحكام القانون رقم ١٧ لسنة ٢٠١٩ المشار إليه ، وانقضت المدة المقررة للتظلم أو تم البت فيه بتأييد الرفض ، التقدم بطلب التصالح وتقنين الأوضاع وفق أحكام قانون التصالح فى بعض مخالفات البناء وتقنين أوضاعها الصادر بالقانون رقم ١٨٧ لسنة ٢٠٢٣ ، وذلك مع مراعاة الآتى :

سداد رسم فحص جديد .

سداد مقابل جديّة التصالح وتقنين الأوضاع المحدد باللائحة المرافقة أو الفرق المستحق بعد إجراء مقاصة بينه وبين ما سبق سداؤه من مقابل جديّة التصالح ولم يُسترد .

(المادة الثالثة)

يجوز لذوى الشأن التقدم بطلب إلى الجهة الإدارية المختصة باستكمال أعمال الدور داخل ذات المسطح المتصالح عليه وبذات الارتفاع وذلك فى المخالفات التى كان محلها أعمدة أو حوائط أو أعمدة وحوائط أو أعمدة وأسقف فقط ، والتى قُبِلَ بشأنها التصالح فى ظل العمل بأحكام القانون رقم ١٧ لسنة ٢٠١٩ المشار إليه ، على أن يسمح الهيكل الإنشائى للمبنى وأساساته بتحمل الأعمال المطلوب استكمالها ، ويُرفق بالطلب المستندات الآتية :

صورة بطاقة الرقم القومى لمقدم الطلب .

ما يفيد إتمام إجراءات التصالح (نموذج رقم ١٠ السابق صدوره) .

نسختان من الرسومات الهندسية المعمارية والإنشائية أو إحداها ، بحسب الأحوال ، والمعتمدة من مهندس مقيد بنقابة المهندسين ، تخصص مدنى أو تخصص عمارة ، بالأعمال المطلوبة .

تقرير هندسى من مهندس تخصص مدنى مقيد بنقابة المهندسين ، يفيد أن الهيكل الإنشائى للمبنى وأساساته يتحملان الأعمال المطلوب استكمالها .

وتتولى إدارة التخطيط والتنظيم بالجهات الإدارية المختصة ما يلى :
مراجعة المستندات المقدمة طبقاً للقرار السابق بقبول التصالح وتقنين الأوضاع ،
والرسومات المرفقة به ، للتأكد من مطابقتها لذات المسطح والارتفاع
المتصالح عليه .

تقديم قرار قبول التصالح للسلطة المختصة لتعديله بإضافة التصريح باستكمال
أعمال الدور .

تسليم ذوى الشأن نسخة معتمدة من القرار الصادر بعد تعديله ، ودون أى رسوم ،
مرفقاً به نسخة من الرسومات الهندسية المعتمدة خلال خمسة عشر يوماً من تاريخ
تقديم الطلب .

(المادة الرابعة)

يُنشر هذا القرار فى الجريدة الرسمية ، ويُعمل به بعد شهر من اليوم التالى
لتاريخ نشره .

صدر برئاسة مجلس الوزراء فى ٢٥ رمضان سنة ١٤٤٥ هـ

(الموافق ٤ أبريل سنة ٢٠٢٤ م) .

رئيس مجلس الوزراء

دكتور/ مصطفى كمال مدبولى

وتحدد الكتل المبنية القريبة من الأحوزة العمرانية للمدن والقرى والتوابع من خلال لجنة أو أكثر تشكل بقرار من السلطة المختصة بكل محافظة برئاسة ممثل عن مديرية الزراعة المختصة على أن تضم في عضويتها ممثلين عن إدارة التخطيط والتنمية العمرانية بالمحافظة والوحدة المحلية المعنية ، وترفع اللجنة تقريرها خلال ثلاثين يوماً مرفقاً به الإحداثيات اللازمة ، في شكل كشوف إجمالية ، إلى المحافظ المختص ليتولى إرساله إلى الوزير المعنى بشئون الزراعة واستصلاح الأراضي لعرضه على مجلس الوزراء مشفوعاً بتقرير من الأجهزة المختصة بوزارة الزراعة واستصلاح الأراضي إعمالاً لنص المادة (٢/٩/ج) من القانون .

مادة (٣)

تلتزم الجهة الإدارية المختصة في حالات تقديم طلبات التصالح بشأن تغيير الاستخدام في المناطق التي لا يوجد لها مخططات تفصيلية معتمدة بمراعاة ما يلي :

- ١- الاستخدام السائد بالمنطقة .
- ٢- الملاءمة مع باقى الاستخدامات بالمنطقة .
- ٣- أن يكون أحد الاستخدامات المرتبطة بتوفير الاحتياجات اليومية للسكان فى المناطق السكنية .

مادة (٤)

تشكل بقرار من السلطة المختصة لجنة فنية أو أكثر ، من العاملين بالجهة الإدارية المختصة أو من غيرهم ، على أن يرأسها مهندس من العاملين بالجهة الإدارية المختصة أو مهندس نقابى من غير العاملين بهذه الجهة لديه خبرة لا تقل عن عشر سنوات ، وعضوية :

- ١- اثنين على الأقل من المهندسين المقيدين بنقابة المهندسين تخصص مدنى أو عمارة ، لا تقل خبرة كل منهما عن خمس سنوات .
 - ٢- ممثل عن الإدارة العامة للحماية المدنية التابعة لوزارة الداخلية .
- وللجنة أن تستعين بمن تراه لمعاونتها فى إنجاز أعمالها .
- ويكون للجنة أمانة من العاملين بالجهة الإدارية المختصة يصدر بتشكيلها قرار من السلطة المختصة .

مادة (٥)

يقدم ذوو الشأن طلب التصالح إلى الجهة الإدارية المختصة ، وفقاً للنموذج رقم (١) المرافق لهذه اللائحة ، خلال المدة المقررة قانوناً ، مصحوباً بالمستندات التالية ونسخة رقمية منها :

- ١- صورة من بطاقة الرقم القومى لمقدم الطلب .
- ٢- المستندات الدالة على صفة مقدم الطلب بالنسبة للأعمال المطلوب التصالح عليها .
- ٣- الإيصال الدال على سداد رسم فحص الطلب ، وسداد مقابل جديده التصالح وتقنين الأوضاع طبقاً للفئات التى تحددها المادتان (٦ ، ٧) من هذه اللائحة .
- ٤- نسختان من الرسومات المعمارية للأعمال المخالفة المنفذة على الطبيعة المقدم عنها طلب التصالح معتمدتان من مكتب هندسى أو مهندس نقابى تخصص مدنى أو عمارة ، بحسب الأحوال .
- ٥- تقرير هندسى عن السلامة الإنشائية للمبنى المخالف ، صادر من أحد المكاتب الهندسية الاستشارية أو من مهندس استشارى مقيد بنقابة المهندسين متخصص فى تصميم المنشآت الخرسانية أو المعدنية بحسب الأحوال ، أو من أحد المراكز البحثية أو كليات الهندسة على أن يُوقَّع عليه من مهندس استشارى متخصص بذات الجهة مصدرة التقرير ، وفقاً للنموذج رقم (١٢) المرافق لهذه اللائحة .
- ويُكتفى بتقرير من مهندس مقيد بنقابة المهندسين متى كانت مساحة المبنى محل المخالفة لا تزيد على مائتى متر مربع ولا يجاوز ارتفاعه ثلاثة أدوار ، وفقاً للنموذج رقم (٢ب) المرافق لهذه اللائحة .
- ٦- شهادة قيد مؤمنة للمهندس مُصدر التقرير ، صادرة من نقابة المهندسين ، أو صورة منها بعد الاطلاع على الأصل .
- ٧- نسخة من الرسومات المرافقة لترخيص البناء ، وصورة الترخيص إن وجد .
- ٨- شهادة بتحديد جهة الولاية من المركز التكنولوجى المختص بالنسبة للمخالفات الواقعة بنطاق وحدات الإدارة المحلية .
- ٩- ما يفيد الموافقة على تقنين وضع اليد طبقاً للقانون المنظم لذلك ، وذلك بالنسبة لمخالفة التعدى بالبناء على الأراضى المملوكة للدولة ملكية خاصة .

١٠- الاعتداد فى تحديد تاريخ المخالفة البنائية بأى من المستندات الآتية :

شهادة من وحدة المتغيرات المكانية بالمحافظات تفيد تاريخ ارتكاب المخالفة محل طلب التصالح ووصفها وإحداثيات الموقع ، وذلك فى الحالات التى يمكن إثباتها بالتصوير الجوى .

المستند الدال على تاريخ الإجراءات القانونية التى تم اتخاذها حيال المخالفة .
تقرير معاينة سابق على تقديم الطلب من إحدى اللجان الفنية المختصة ،
أو أى جهة إدارية .

المستند الدال على تاريخ توصيل أى مرفق من مرافق العقار (كهرباء - مياه - غاز - تليفون - إنترنت) .

مستخرج رسمى صادر من مصلحة الضرائب العقارية .

عقود البيع المشهرة ، وعقود الإيجار مثبتة التاريخ .

صورة ملتقطة من القمر الصناعى صادرة من جهة رسمية .

تقرير هندسى يثبت تاريخ ارتكاب المخالفة صادر من إحدى كليات الهندسة بالجامعات المصرية الخاضعة لقانون تنظيم الجامعات الصادر بالقانون رقم ٤٩ لسنة ١٩٧٢ أو المركز القومى لبحوث الإسكان والبناء .

١١- بالنسبة لمخالفة التعدى على حقوق الارتفاق المقررة قانوناً يرفق بطلب التصالح عقد اتفاق موثق بالشهر العقارى بين طالب التصالح وأصحاب حقوق الارتفاق المتبادلة بالموافقة على تقديم طلب التقنين على التعديت القائمة الموضحة بالعقد .

ويُستثنى من تقديم عقد الاتفاق المشار إليه بالفقرة السابقة ، الإخلال بحقوق الارتفاق من جميع أصحاب هذه الحقوق .

١٢- بالنسبة لمخالفة تجاوز قيود الارتفاق يُرفق بالطلب - بالإضافة إلى ما سبق -

المستندات الآتية :

شهادة منسوب لأعلى نقطة بالعقار صادرة من الهيئة المصرية العامة للمساحة أو إدارة المساحة العسكرية .

إحداثى للمبنى محل المخالفة معتمد من إحدى الجهات الإدارية .

١٣- بالنسبة للمخالفات التى تمت بالعقارات الواقعة داخل حدود المناطق ذات القيمة المتميزة يُرفق بالطلب المستندات الآتية :

خريطة مساحية مثبت بها ما يفيد تطابق المبنى محل المخالفة مع خطوط التنظيم معتمدة من الجهة الإدارية المختصة .

صورة فوتوغرافية للمخالفة محل طلب التصالح .

١٤- إقرار بصحة المستندات المرافقة للطلب والبيانات المثبتة به ومنها المساحة وعدد الأدوار وفقاً للنموذج رقم (١) المرافق لهذه اللائحة .

وعلى الجهة الإدارية المختصة استلام طلب التصالح ، وإعطاء مقدم الطلب شهادة طبقاً للنموذج رقم (٣) المرافق لهذه اللائحة تفيد تقدمه بالطلب مثبتاً بها رقمه وتاريخ قيده والمستندات المرافقة له .

ولا يحول عدم اتخاذ إجراء قانونى حيال المخالفة المطلوب التصالح عليها دون تنفيذ حكم الفقرة السابقة .

ويترتب على تقديم هذه الشهادة إلى المحكمة أو الجهات المختصة ، بحسب الأحوال ، وقف نظر الدعاوى المتعلقة بالمخالفة ، ووقف تنفيذ الأحكام والقرارات والإجراءات الصادرة فى شأن الأعمال المخالفة محل هذا الطلب إلى حين البت فيه أو البت فى التظلم ، بحسب الأحوال .

مادة (٦)

يتم سداد رسم فحص طلب التصالح طبقاً لفئات الرسم الآتية :

الفئة بالقرى وتوابعها	الفئة بالمدن والمناطق الصناعية	إجمالى مسطح الأعمال المخالفة
١٢٥ جنيه	٥٠٠ جنيه	حتى ٢٢٥٠ م
٢٥٠ جنيه	١٠٠٠ جنيه	أكثر من ٢٢٥٠ م حتى ٢٥٠٠ م
١٠٠٠ جنيه	٢٠٠٠ جنيه	أكثر من ٢٥٠٠ م حتى ٢١٠٠٠ م
٢٠٠٠ جنيه	٣٠٠٠ جنيه	أكثر من ٢١٠٠٠ م حتى ٢٢٠٠٠ م
٣٥٠٠ جنيه	٤٠٠٠ جنيه	أكثر من ٢٢٠٠٠ م حتى ٢٤٠٠٠ م
٥٠٠٠ جنيه	٥٠٠٠ جنيه	أكثر من ٤٠٠٠ م

مادة (٧)

يتم سداد مقابل جدية التصالح وتقنين الأوضاع المنصوص عليه بالمادة (٦) من القانون بنسبة (٢٥٪) من مقابل التصالح وتقنين الأوضاع طبقاً للمساحة الواردة بطلب التصالح ، وبحد أقصى المبالغ الآتية :

م	المخالفة	جدية التصالح	
		المدن والمناطق الصناعية	القرى
١	مخالفات الرسومات المعمارية والإنشائية	٢٠ ألف جنيه	٥ آلاف جنيه
٢	تغيير الاستخدام	١٢٠ ألف جنيه	٣٠ ألف جنيه
٣	الأسوار	٢٠ ألف جنيه	٥ آلاف جنيه
	مخالفات الردود	٤٠ ألف جنيه	١٠ آلاف جنيه
	الزيادة في مسطح غرف السطح	٥٠ ألف جنيه	١٢ ألف جنيه
	بناء السطح بالكامل	٨٠ ألف جنيه	٢٠ ألف جنيه
	بناء مبانٍ أو منشآت أو إقامة أعمال	عواصم المحافظات والمدن الجديدة ٢٥٠ ألف جنيه المدن ١٦٠ ألف جنيه	٤٠ ألف جنيه

مادة (٨)

تُنشئ الجهة الإدارية المختصة سجلات خاصة ، ورقية أو مميكنة ، تُقَدِّد بها طلبات التصالح والإجراءات والقرارات التي تتخذ في شأنها ، ويُبيِّن بها بيانات العقارات المقدم عنها طلبات التصالح ، وعلى الأخص ما يأتي :

- . اسم وصفة مقدم الطلب .
- . رقم الطلب وتاريخ قيده .
- . عنوان العقار محل المخالفة .
- . رقم الترخيص وتاريخه إن وجد .

- بيان المخالفة المقدم عنها الطلب محددًا به المساحة وعدد الأنوار .
المستندات المقدمة رفق الطلب .
قيمة رسم الفحص ومقابل جدية التصالح وتاريخ ورقم إيصالات السداد .

مادة (٩)

تقوم أمانة اللجنة الفنية بإعداد تقرير من واقع البيانات لدى الجهة الإدارية المختصة والمستندات المرفقة بالطلب ، وعرضه على اللجنة الفنية خلال مدة لا تتجاوز خمسة عشر يوماً من تاريخ استلام الملف من الجهة الإدارية المختصة .

مادة (١٠)

تدرس اللجنة الفنية تقرير الأمانة وتفحص الملف للتأكد من استيفائه للمستندات الواردة بالمادة (٥) من هذه اللائحة ، وذلك خلال خمسة عشر يوماً من تاريخ استلام الملف من الأمانة .

وللجنة الفنية استيفاء ما تراه من مستندات لازمة للبت فى الطلب من الجهات الإدارية وعلى هذه الجهات الرد فى خلال ستين يوماً من تاريخ استلام الاستيفاء المطلوب .
وتُخطر اللجنة الفنية مُقدم طلب التصالح لاستكمال المستندات ، ويجوز له الحصول على كتاب موجه إلى الجهة الإدارية المعنية لاستيفاء المستند المطلوب ، وعلى تلك الجهة تسليمه الرد قبل مرور الستين يوماً المشار إليها فى الفقرة السابقة ، على أن يقدمه إلى اللجنة خلال هذه المدة المحددة .

وفى حالة قيام الطالب بتقديم الاستيفاءات غير كاملة أو عدم استيفائها خلال مدة الستين يوماً المشار إليها ، يتم رفض الطلب وإخطار مقدمه بالرفض وأسبابه ، ما لم يكن ذلك بسبب لا دخل له فيه .

ويعتبر طلب التصالح كأن لم يكن بمضى ستة أشهر على استلام مقدم الطلب شهادة بتقديم طلب التصالح وعدم استكمال المستندات والإجراءات المقررة .

وفى حالة استيفاء المستندات تقوم اللجنة بما يأتى :

١- التأكد من أن المخالفات المقدم عنها الطلب من الأعمال التى يجوز التصالح عليها وتقنين أوضاعها .

٢- يتولى ممثل وزارة الداخلية باللجنة التأكد من الالتزام باشتراطات الكود المصرى لأسس التصميم واشتراطات التنفيذ لحماية المنشآت من الحريق ، بالنسبة للمباني الخاضعة للقانون على ضوء الرسومات المرفقة لطلب التصالح .

٣- مخاطبة الجهات المشار إليها في المادتين (٢، ٤/فقرة أخيرة) من القانون ، بحسب الأحوال ، خلال خمسة عشر يوماً من ورود تقرير الأمانة إلى اللجنة الفنية على أن ترفق صورة معتمدة من ملف التصالح إلى الجهات المشار إليها لاستطلاع رأيها بشأن الموافقة على طلب التصالح ، وعلى تلك الجهات الرد خلال مدة لا تتجاوز خمسة وأربعين يوماً من تاريخ مخاطبتها ، ويعتبر فوات هذه المدة دون رد موافقة من الجهة .

٤- في حالة المخالفات البنائية الكائنة بالمشروعات العمرانية المغلقة (الكمبوند) تتم مخاطبة الجهة الإدارية المختصة ، وفق ما تضمنه البند رقم (٣) من هذه المادة ، للحصول على موافقتها على طلب التصالح ، وذلك بعد أن تأخذ رأى اتحاد الشاغلين أو المطور العقاري بحسب الأحوال .

٥- استطلاع رأى مديرية الزراعة المختصة ، وفق ما تضمنه البند رقم (٣) من هذه المادة ، بشأن موافقتها على طلب التصالح فيما تختص به وفقاً للبند رقم (٩) من المادة رقم (٢) والمادة رقم (٤) من القانون .

٦- البت في طلب التصالح وحساب إجمالي مقابل التصالح وتقنين الأوضاع ، في حالة الموافقة ، طبقاً لسعر المتر المسطح الصادر بقرار السلطة المختصة لكل منطقة ، وعلى أن تراعى النسب التالية من قيمة المتر المسطح لمقابل التصالح وتقنين الأوضاع المشار إليه بحسب نوعية المخالفة :

(أ) المخالفات وفقاً للحالات الواردة بالبند (٢ ، ٤ ، ٥ ، ٦) من المادة (٢) من القانون : (١٥٠٪) من قيمة المتر المسطح .

(ب) مخالفة البناء بدون ترخيص وتجاوز الاشتراطات التخطيطية والبنائية السارية : (١٠٠٪) من قيمة المتر المسطح .

(ج) مخالفة البناء بدون ترخيص ومطابق للاشتراطات التخطيطية والبنائية السارية : (٥٠٪) من قيمة المتر المسطح .

ويتم احتساب الأعمال المرورية لمخالفات البناء بدون ترخيص بحسب المخالفة

كنسبة من النسب الواردة بالبندين السابقين على النحو التالي :

. الحوائط (٢٥٪) .

. الأعمدة (٢٥٪) .

. الأسقف (٥٠٪) .

- (د) مخالفة تغيير الاستخدام فى المناطق الصادر لها مخططات تفصيلية معتمدة : (١٠٠٪) من قيمة المتر المسطح .
- (هـ) مخالفة تغيير الاستخدام فى المناطق التى ليس لها مخططات تفصيلية معتمدة (٥٠٪) من قيمة المتر المسطح .
- (و) مخالفة الرسومات المعمارية والإنشائية للترخيص الصادر وبذات المسطح وعدد الأدوار المرخص بها : (١٥٪) من قيمة المتر المسطح .
- (ز) مخالفة الرسومات الإنشائية للترخيص الصادر ومطابقة للرسومات المعمارية وبذات المسطح وعدد الأدوار المرخص بها : (١٠٪) من قيمة المتر المسطح .
- (ح) مخالفة الرسومات المعمارية للترخيص الصادر ومطابقة للرسومات الإنشائية وبذات المسطح وعدد الأدوار المرخص بها : (٥٪) من قيمة المتر المسطح .
- (ط) مخالفة الأسوار : تحتسب بالمتر الطولى (١٥٪) من قيمة المتر المسطح .
- وإذا تعددت المخالفات يتم حساب مقابل التصالح وتقنين الأوضاع لكل مخالفة على حدة بحسب نوع كل مخالفة وطبقاً للنسب الواردة بعاليه .
- وفى جميع الأحوال يشترط ألا يقل مقابل التصالح وتقنين الأوضاع فى أى حال من الأحوال المتقدمة عن خمسين جنيهاً للمتر المسطح بالنسبة للمباني أو للمتر الطولى بالنسبة للأسوار ، وألا يزيد للمتر المسطح على ألفين وخمسمائة جنيه .
- وتقدم اللجنة تقريراً إلى السلطة المختصة ، بالقبول أو الرفض ، طبقاً للنموذج رقم (٦) المرافق لهذه اللائحة ، وذلك خلال مدة لا تجاوز تسعين يوماً من تاريخ تقديم الطلب مستوفياً المستندات المطلوبة .

مادة (١١)

تتخذ اللجنة الفنية ، حال قبولها طلب التصالح ، الإجراءات الآتية :

- (أ) إخطار مقدم طلب التصالح لسداد باقى مقابل التصالح وتقنين الأوضاع خلال ستين يوماً من تاريخ الإخطار .
- (ب) التوقيع على الرسومات المقدمة ، والتى تم التصالح عليها .
- وفى جميع الأحوال تقوم اللجنة الفنية بموافاة الجهة الإدارية المختصة بملف الطلب مرفقاً به أصل تقرير اللجنة بالقبول أو الرفض لاستكمال الإجراءات المقررة قانوناً ، وعلى اللجنة ألا تنتهى أعمالها إلا بعد الانتهاء من جميع الطلبات التى قدمت إليها خلال المدة التى حددها القانون .

مادة (١٢)

تتخذ الجهة الإدارية المختصة ، حال قبول اللجنة الفنية طلب التصالح ، الإجراءات الآتية :

(أ) تحصيل باقى مقابل التصالح وتقنين الأوضاع خلال ستين يوماً من تاريخ إخطار مقدم طلب التصالح بموافقة اللجنة ، وبمراعاة نسبة التخفيض الصادرة بهذا الشأن وخصم ما سبق سداده تنفيذاً لأحكام قضائية خاصة بالمخالفات محل الطلب ، وذلك بموجب إفادة يقدمها مقدم طلب التصالح صادرة عن النيابة العامة .

ويجوز أداء باقى مقابل التصالح وتقنين الأوضاع على أقساط لا تجاوز مدتها خمس سنوات بناءً على طلب يقدم للجهة الإدارية المختصة من صاحب الشأن خلال ستين يوماً من تاريخ إخطار مقدم طلب التصالح بموافقة اللجنة ، ويعتبر مبلغ جديده التصالح هو مقدم التقسيط فى هذه الحالة .

ويُسَدَّد باقى مقابل التصالح وتقنين الأوضاع على أقساط ربع سنوية متساوية ، ويستحق القسط الأول فى نهاية ثلاثة أشهر من تاريخ تقديم طلب التقسيط .

وإذا زادت مدة التقسيط على ثلاث سنوات يستحق عائد من تاريخ الاستحقاق حتى تاريخ السداد ، وفقاً لمدد التقسيط الآتية :

(٥٪) من باقى مقابل التصالح وتقنين الأوضاع وذلك إذا كانت مدة التقسيط حتى أربع سنوات .

(٧٪) من باقى مقابل التصالح وتقنين الأوضاع وذلك إذا كانت مدة التقسيط حتى خمس سنوات .

وفى حالة التأخر عن سداد أى من الأقساط فى موعد استحقاقه يتحمل صاحب الشأن مقابل تأخير يعادل سعر الائتمان والخصم المعلن من البنك المركزى المصرى من تاريخ الاستحقاق وحتى تاريخ السداد .

(ب) إعداد مشروع القرار اللازم بقبول التصالح وتقنين الأوضاع لاعتماده من السلطة المختصة ، وفقاً للنموذج رقم (٨) المرافق لهذه اللائحة .

(ج) تسليم طالب التصالح نسخة معتمدة من القرار الصادر بالتصالح مرفقاً به نسخة من الرسومات المقدمة موقفاً عليها من اللجنة الفنية ومختومة بخاتم الجهة الإدارية المختصة .

مادة (١٤)

يجوز لمقدم طلب التصالح التظلم من قرار الرفض ، أو من مقابل التصالح خلال ثلاثين يوماً من تاريخ إخطاره به أمام اللجنة المنصوص عليها بالمادة (١٤) من القانون .

مادة (١٥)

تشكل بقرار من السلطة المختصة لجنة أو أكثر بمقر الجهة الإدارية تختص بنظر التظلمات المشار إليها في المادة (١٤) من هذه اللائحة ، يرأس كل منها مستشار من إحدى الجهات القضائية ، وتطلب السلطة المختصة من وزير العدل اتخاذ إجراءات ترشيحه ، وعضوية كل من :

١- مهندس استشاري متخصص في الهندسة المدنية لا تقل خبرته كاستشاري عن خمس سنوات .

٢- ثلاثة من المهندسين على أن يتوافر في اثنين منهما خبرة لا تقل عن عشر سنوات ، ويكون أحدهما متخصصاً في الهندسة المدنية ، والآخر في الهندسة المعمارية ، ومقيدين بنقابة المهندسين .

وللجنة أن تستعين بمن تراه لإنجاز أعمالها ولا يكون له صوت معدود في المداولة .

ويكون للجنة أمانة سر من العاملين بالجهة الإدارية يصدر بتشكيلها قرار من السلطة المختصة .

مادة (١٦)

تعد لجنة التظلمات اجتماعاً دورياً واحداً على الأقل كل خمسة عشر يوماً ، ولا يكون انعقاد اللجنة صحيحاً إلا بحضور أغلبية أعضائها على أن يكون من بينهم الرئيس ، وتصدر قراراتها بأغلبية أصوات الحاضرين ، وعند التساوي يرجح الجانب الذي منه الرئيس .

وتقوم اللجنة بتسليم إفادة لمقدم التظلم تفيد تقدمه به مبين بها تاريخ تقديم التظلم ، والمستندات المرفقة به .

وتتولى اللجنة النظر فى التظلم المقدم ، ولها أن تطلب من ذوى الشأن استيفاء أية مستندات أو دراسات تراها لازمة لاتخاذ قرارها .
وتُصدر اللجنة قرارًا بقبول التظلم أو رفضه ، بحسب الأحوال ، وتتولى ما يأتى:
إخطار مقدم طلب التظلم بقرار اللجنة خلال ستين يومًا من تقديمه ، وذلك بخطاب يسلم إليه باليد أو بكتاب موسى عليه مصحوبًا بعلم الوصول .
إخطار الجهة الإدارية المختصة بالقرار للالتزام به لاستكمال الإجراءات المقررة التى لم تتم قبل تقديم التظلم وفقا لأحكام القانون واللائحة .

مادة (١٧)

مع عدم الإخلال بالمواد أرقام (٨ ، ١٢ ، ١٣) من هذه اللائحة ، يجوز لمقدم طلب التصالح عن أى من مخالفات البناء المنصوص عليها فى البنود الواردة بالمادة (٢) من القانون ، عدا البند (٤) منها ، والتى لم يتحقق فى شأنها شروط التصالح المقررة قانوناً ، وكانت يستحيل أو يصعب إزالتها أو استكمال مستنداتها ، أن يطلب من الجهة الإدارية المختصة عرض طلبه قبل صدور قرار فيه على مجلس الوزراء إعمالاً للمادة (٤) من القانون ، وإن رأت اللجنة لذلك وجهاً ، تُرسل الطلبات إلى الوزير المعنى بشئون الإسكان والمرافق والمجمعات العمرانية أو الوزير المعنى بشئون التنمية المحلية والوزير المعنى بالحالة المعروضة بحسب الأحوال ، للعرض على مجلس الوزراء شهرياً للنظر فى اتخاذ قرار بقبول التصالح وتقنين الأوضاع لتلك الحالات متى استوفت الشرطين الآتيين:

عدم التعارض مع مقتضيات شئون الدفاع عن الدولة أو الأمن القومى .
عدم الإخلال بحقوق الارتفاق للغير على النحو الوارد بالبند رقم (٣) من المادة رقم (٢) من القانون .

وفى حالة صدور قرار مجلس الوزراء بقبول التصالح تقوم الجهة الإدارية المختصة باستئداء مقابل التصالح وتقنين الأوضاع ، وبمراعاة خصم ما سبق سداده تنفيذاً لأحكام قضائية خاصة بالمخالفات محل الطلب ، وذلك بموجب إفادة يقدمها مقدم طلب التصالح صادرة من النيابة العامة .

نموذج رقم (١)

محافظة : بيانات القيد بسجل قرارات التصالح / تغيير الاستخدام
 الوحدة المحلية لعنينة / قرية : رقم القيد بالسجل : التاريخ : / /
 مركز / مدينة / حي : الموظف المسئول /

طلب تصالح عن أعمال مخالفة / تغيير استخدام**بيانات العقار محل الأعمال المخالفة المطلوب التصالح عليها**

رقم العقار : شارع : منطقة :

الإعمال المطلوب التصالح عليها:

إجمالي المساحة المطلوب التصالح عليها: عدد الأتوار المطلوب التصالح عليها :

عدد الوحدات المطلوب التصالح عليها: الاستخدام المطلوب للتصالح عليه:

توصيف الأعمال المخالفة :

.....

.....


بيانات الحدود :

الحد البحري : بطول م يطل على : الإحداثيات:

الحد الشرقي : بطول م يطل على : الإحداثيات:

الحد الغربي : بطول م يطل على : الإحداثيات:

الحد الجنوبي : بطول م يطل على : الإحداثيات:

تروكي الموقع

اتجاه سهم الشمال

بيانات الترخيص (إن وجد)**بيان الاعمال المرخص بها:**

رقم الترخيص: تاريخ الترخيص: نوع الترخيص:

إجمالي المساحة المرخص بها: عدد الأتوار: عدد الوحدات: الاستخدام المحدد

بالترخيص:

توصيف الاعمال بالترخيص / المبنى :

.....

بيانات طالب التصالح

الاسم: المصفة: الرقم القومي:

شارع: منطقة: مركز / مدينة / قرية : محافظة :

عنوان المراسلات :

وسيلة الاخطار (بحددها مقدم الطلب) :

البريد الإلكتروني :

آون:

التليفون المحمول :

الفاكس :

رقم :

نابح نموذج رقم (١)

رقم القيد بالمحل : / /

بيانات تملأ لمعرفة موظف الجهة الإدارية

ملاحظات / بيان المستندات	يوجد	المستندات المرفقة بالطلب
	<input type="checkbox"/>	صورة بطاقة الرقم القومي لمقدم طلب التصالح
	<input type="checkbox"/>	المستند الدال على صفة مقدم الطلب بالنسبة للأعمال المخالفة المطلوب التصالح عليها
	<input type="checkbox"/>	شهادة بتحديد جهة الولاية من المركز التكنولوجي للمخالفات الواقعة بنطاق وحدات الإنارة المحطة
	<input type="checkbox"/>	المستند الدال على تاريخ القيام بالمخالفة.
	<input type="checkbox"/>	عدد (٢) نسخة من الرسومات المعمارية المخالفة المرفقة على الطبعة المقدم عنها طلب التصالح معتمدين من مهندس مدني أو عمارة بحسب الأحوال
	<input type="checkbox"/>	نسخة من الرسومات المرفقة بترخيص البناء
	<input type="checkbox"/>	صورة الترخيص
	<input type="checkbox"/>	تقرير هندسي عن السلامة الانشائية للعبنى المخالف
	<input type="checkbox"/>	شهادة قيد مؤمنة للمهندس مصدر التقرير ، صادرة من نقابة المهندسين أو صورة منها بعد الإطلاع على الأصل.
	<input type="checkbox"/>	الإيصال الدال على سداد رسم فحص ودراسة الطلب.
	<input type="checkbox"/>	الإيصال الدال على سداد مقابل جدية التصالح وتأمين الأراضع
	<input type="checkbox"/>	عقد اتفاق موثق بالشهر العقاري بين طالب التصالح وأسحاب حقوق الارتفاق بالنسبة لعالات التمدي على حقوق الارتفاق المتبادلة بالمواقفة على تقديم طلب التقيين.
	<input type="checkbox"/>	المستند الدال على الموافقة على تقيين وضع اليد طبقاً للقانون المنظم لذلك، وذلك بالنسبة لمخالفة التمدي بالبناء على الأراضى المملوكة للدولة ملكية خاصة.
	<input type="checkbox"/>	شهادة منسوبة لأعلى نقطة بالعقار صادرة من الهيئة المصرية العامة للمساحة أو هيئة المساحة العسكرية بالنسبة لمخالفة تجاوز قيود الارتفاع.
	<input type="checkbox"/>	إحداثي للعبنى محل المخالفة معتمد من إحدى الجهات الحكومية بالنسبة لمخالفة تجاوز قيود الارتفاع.
	<input type="checkbox"/>	خريطة مساحية مثبت بها ما يفيد تطابق العبنى محل المخالفة مع خطوط التنظيم معتمد من الجهة الإدارية بالنسبة للمخالفات التي تمت بالعقارات الواقعة داخل حدود المناطق ذات القيمة المتميزة.
	<input type="checkbox"/>	صورة فوتوغرافية للمخالفة محل طلب التصالح بالنسبة للمخالفات التي تمت بالعقارات الواقعة داخل حدود المناطق ذات القيمة المتميزة.
	<input type="checkbox"/>	نسخة رقمية من كافة المستندات المرفقة بطلب التصالح
	<input type="checkbox"/>	مستندات اخرى مرفق بالطلب :

* كافة المستندات المذكورة عالية مبنية على وجه الدقة بالمادة (٥) من اللائحة التنفيذية للقانون.

إقرار وتعهد

أقر أنا / بصحة المستندات والبيانات المرفقة بطلب التصالح ومنها المساحة وعدد الأدوار مع تعمي لكافة الآثار المترتبة على ذلك.

توقيع مقدم طلب التصالح أمام الموظف المختص

الإسم:

التوقيع:

رقم التوكيل (في حال وجوده) /

نموذج رقم (٢) أ.

تقرير* هندسي عن السلامة الإنشائية لمبني او منشأ خاضع

لقانون التصالح في بعض مخالفات البناء وتفتين أوضاعها الصادر بالقانون رقم ١٨٧ لسنة ٢٠٢٣

عنوان المبنى : مركز / مدينة/ قرية :

منطقة: محافظة :

رقم الترخيص (إن وجد) : تاريخ الترخيص: / / أو مشابهه من مقدم الطلب لا يوجد ترخيص ()

أعد هذا التقرير بناء على طلب السيد/ صفته:

العنوان / الرقم القومي:

اسم المكتب الاستشاري/ المهندس الاستشاري/ المراكز البحثية /كلية الهندسة معهد التفتير:

رقم التقييم بالنظام: / محل

في يوم ذاك هذا التقرير المهندس الاستشاري :

الرقم القومي: رقم التقييم: / رقم الاستشاري

التخصص الاستشاري: وعمل الدراسات والاختبارات على المبنى القائم محل الطلب.

أولاً: معاينة المبنى القائم:

المبنى مكون من :

ارتفاع المبنى القائم : مسطح الدور الأرضي: عرض الشارع القائم أمام المبنى

إجمالي المساحة المطلوب التصالح عليها: عدد الأدوار المطلوب التصالح عليها :

عدد الوحدات المطلوب التصالح عليها: استخدام الوحدة المطلوب التصالح عليها:

النظام الإنشائي:

(مبنى خرسانية) (حوائط حاملة) (منشأ معدني) (نظمة أخرى)

نظام الإسقف:

(بلاطات مصمتة) (بلاطات مفرغة) (بلاطات سطحية) (بلاطات خرسانية على كمرات معدنية) (نظمة أخرى)

نوعية الطوب المستخدم في أعمال المباني / النظام المستخدم المقوم للأعمال الجانبية/

بيانات الحدود :

الحد البحري :	بطول..... م	يطل على : الإحداثيات :
الحد الشرقي :	بطول..... م	يطل على : الإحداثيات :
الحد الغربي :	بطول..... م	يطل على : الإحداثيات :
الحد الجنوبي :	بطول..... م	يطل على : الإحداثيات :



اتجاه سهم الشمال

ثانياً: الاختبارات والحسابات والتحليل الانشائي:

اختبارات التربة:		
نوع الاختبار	عدد الاختبارات	نتيجة الاختبار
عدد الجسات:	نوع الاساسات:
منسوب المياه الجوفية:	الاجهادات الواقعة على التربة:
جهد التربة:	منسوب التأسيس:
العناصر الانشائية (الاساسات - الاعمدة - الكمرات - الاسفلت):		
نوع الاختبار	عدد اختبارات	نتيجة الاختبار

ثالثاً: العيوب:

لا توجد عيوب بالمعني او المنشأ :

توجد عيوب على النحو التالي:

١.
٢.
٣.
٤.

أسباب وجود هذه العيوب ناتجة عن:

- | | |
|--|---|
| <input type="checkbox"/> ١- سوء استخدام : | <input type="checkbox"/> ٢- ناتجة عن تنفيذ مباني ملاصقة من الجانب : |
| <input type="checkbox"/> ٣- عيوب في النظام الانشائي المستخدم : | <input type="checkbox"/> ٤- عيوب تصميم: أ- عيوب تنفيذ : ب- عيوب تنفيذ : |
| <input type="checkbox"/> ٤- هبوط بالتربة بمقدار : | <input type="checkbox"/> ٥- أخرى وهي : |
| <input type="checkbox"/> العيوب تؤثر على سلامة المنشأ : | <input type="checkbox"/> العيوب لا تؤثر على سلامة العبنى: |

تم عمل دراسة انشائية متكاملة باستخدام برامج التحليل الانشائي ودراسة اعمال الزلازل على المعيني و تقييم النتائج طبقاً للبنود الواردة بالكودات المصرية ذات الصلة وخلصت الدراسة الي تحديد مدى سلامة المعيني انشائياً من عدمه او استخدام الأساليب المذكورة لمعالجة العيوب بالمعيني

على
التالي:

نموذج رقم (٢ ب)

تقرير* هندسي عن السلامة الإنشائية لمبنى أو منشأ
لا تزيد مساحته على ٢٠٢٠٠ ولا يتجاوز ارتفاعه ثلاثة أدوار خاضع
لقانون النضال في بعض مخالطات البناء وتقنين أوضاعها الصادر بالقانون رقم ١٨٧ لسنة ٢٠٢٢

عنوان المبنى : مركز / مدينة / قرية :
 منطقة: محافظة:

رقم الترخيص (إن وجد) : تاريخ الترخيص: / / أو مشابه من مقدم الطلب لا يوجد ترخيص ()
 أعد هذا التقرير بناء على طلب السيد/ صفته:
 العنوان / الرقم القومي:
 قام بإعداد هذا التقرير السيد المهندس / رقم التقييد بالنقابة: /
 الرقم القومي: التخصص: وعمل الدراسات والاختبارات على المبنى القائم محل الطلب.

أولاً: معاينة المبنى القائم:

المبنى مكون من :

ارتفاع المبنى القائم : مسطح الدور الأرضي: عرض الشارع القائم أمام المبنى

إجمالي المساحة المطلوب التصالح عليها: عدد الأتوار المطلوب التصالح عليها :

عدد الوحدات المطلوب التصالح عليها: استخدام الوحدة المطلوب التصالح عليها:

النظام الإنشائي : نظام الأسقف: نوع الطوب المستخدم في البناء

بيانات الحدود :


الحد البحري : بطول..... م يطل على : الإحداثيات:

الحد الشرقي : بطول..... م يطل على : الإحداثيات:

الحد الغربي : بطول..... م يطل على : الإحداثيات:

الحد الجنوبي : بطول..... م يطل على : الإحداثيات:

كروكي الموقع



اتجاه سهم الشمال

تابع نموذج رقم (٢ ب)

ثانياً : الاختبارات والحسابات :

نوعية الاختبارات : عدد الاختبارات:

لم يتم اجراء اختبارات للأسباب الآتية :

عدد الحسابات/..... نوعية الاساسات/..... منسوب التأسيس/.....

ثالثاً : العيوب :

لا توجد عيوب بالمبني او المنشأ :

توجد عيوب على النحو التالي:

١.

٢.

٣.

العيوب تؤثر على سلامة المنشأ : العيوب لا تؤثر على سلامة المنشأ :

رابعاً : التوصيات والخلاصة :

(على معد التقرير ان يحدد نصاً إذا كان المعني واساساته محل التقرير سليماً انشائياً بالكامل ويشتمل كافة الاحمال الواقعة عليه بأمان تام، أو انه غير سليم انشائياً بالكامل ويحتاج الي الإجراءات التي تحدد نصاً).

.....

.....

.....

معلم امام معمل الامانة الفنية للجنة الفنية :المقر بها فيه

اسم المهندس معد التقرير /

رقم قيد: / رقم سجل

تخصص :

التوقيع /

خاتم معد التقرير:

تابع نموذج رقم (٢ ب)

النموذج خاص بأى من المباني والمنشآت وهي على النحو التالي:

- الاسوار.

- المباني التي لا يزيد اجمالي دورها على ثلاثة أدوار ومسطح التور الأرضي فيها لا يزيد على ٢٠٠م^٢.

يعتبر هذا التقرير الهندسي محرراً رسمياً في نطاق تطبيق احكام قانون العقوبات وفقاً لأحكام المادة (٧) من قانون النصالح في بعض مخالفات البناء وتقنين أوضاعها الصادر بالقانون رقم ١٨٧ لسنة ٢٠٢٣ .

يقدم التقرير مرفقاً به شهادة قيد مؤمنة للمهندس معد التقرير، صادرة من نقابة المهندسين، أو صورة منها

بعد الاطلاع على الأصل.

نموذج رقم (٣)

محافظة :
 الوحدة المختصة لعينة / قرية :
 مركز / مدينة / حي :
 إدرات القيد سجل قرارات التصالح / تغيير الاستخدام
 رقم القيد بالسجل : / التاريخ : /
 الموظف المسئول :

شهادة تفيد تقديم طلب التصالح عن أعمال مخالفة / تغيير استخدام

بيانات طلب التصالح

الاسم: السفة : الرقم القومي :
 شارع : منطقة : حي : محافظة :
 عنوان المرسلات :

وسيلة الاخطار (التي حادها مقدم الطلب) :

البريد الالكتروني : / رقم التليفون : / التليفون المحمول : / الفاكس :

بيانات نظر عمل الأعمال المخالفة المطلوب التصالح عليها

رقم الطار : شارع : منطقة :
الاصول المطلوب التصالح عليها

إجمالي مساحة المطلوب التصالح : عليها :
 عدد الوحدات المطلوب التصالح عليها :
 عدد الأوبر المطلوب التصالح عليها :
 الاستخدام المطلوب التصالح عليه :
 توصيف الأعمال المخالفة :

بيانات طلب المسئول

رقم قيد الطلب : تاريخ قيد الطلب : / /
 شهيد / بكام المذكور أعلاه بتقديم طلب التصالح عن أصل مخالفة / تغيير استخدام بالمقام المين عاليه مرتفلاً به المستندات وهي :

بيانات تملأ بمعرفة موظف الجهة الإدارية

ملاحظات / بيان المستندات	يوجد	المستندات المعرفة بالطلب
	<input type="checkbox"/>	صورة بطاقة الرقم القومي لمقدم طلب التصالح
	<input type="checkbox"/>	المستند الذي على صفة مقدم الطلب بالنسبة لأعمال المخالفة المطلوب التصالح عليها
	<input type="checkbox"/>	شهادة بتحديد جهة الولاية من المركز التكنولوجي للمخالفات الواقعة بنطاق وحدات الإدارة المحلية
	<input type="checkbox"/>	المستند الذي على تاريخ التزم بالمخالفة
	<input type="checkbox"/>	عدد (٢) نسخة من الرسومات المعمارية المخالفة على الطبيعة التقدم عنها طلب التصالح معشنتين من مهنتس مدني أو عبارة بحسب الأحوال
	<input type="checkbox"/>	نسخة من الرسومات العرفية بتزخيص البناء
	<input type="checkbox"/>	صورة الترخيص
	<input type="checkbox"/>	تقرير هندسي عن سلامة الإنشائية للمبنى المخالف
	<input type="checkbox"/>	شهادة قيد مؤمنة للمهندس معاصر التقرير - صادرة من نقابة المهندسين أو صورة منها بعد الاطلاع على الأصل
	<input type="checkbox"/>	الإصصال الذي على مدار رسم فحص ودراسة الطلب
	<input type="checkbox"/>	الإصصال الذي على مدار مقابل جانية التصالح وتكثن الأوصاف
	<input type="checkbox"/>	خط التناقج بين والشهر الطاري بين طلب التصالح وأصحاب حقوق الارتفاق بالنسبة لعائلات المتعدى على مفوق الارتفاق المتداولة بالموافقة على تقديم طلب التفتيش
	<input type="checkbox"/>	المستند الذي على الموافقة على تكثن وضع اليد طبقاً للقانون المنظم لذلك، وذلك بالنسبة لمخالفة التعدي بالبناء على الأراضي العمولة للدولة ملكية خاصة
	<input type="checkbox"/>	إهداء منسوب لأعلى سلطة والشارح صادرة من الجهة المسيرة العامة للمسامة أو هيئة المسامة المسيرة بالنسبة لمخالفة تداول فورد الارتفاق
	<input type="checkbox"/>	إحداثي التمدني محل المخالفة معتمد من إحدى الجهات الحكومية بالنسبة لمخالفة تداول فورد الارتفاق
	<input type="checkbox"/>	خريطة مساحية مثبت بها ما يليه تحايق التمدني محل المخالفة مع خطوط التضمين معتمد من الجهة الإدارية بالنسبة للمخالفات التي تمت بالمخالفات الواقعة داخل حدود المناطق ذات القيمة المتعززة
	<input type="checkbox"/>	صورة فوتوغرافية للمخالفة محل طلب التصالح بالنسبة للمخالفات التي تمت بالمخالفات الواقعة داخل حدود المناطق ذات القيمة المتعززة
	<input type="checkbox"/>	مستندات اخرى مرفق الطلب

وعاين بعرض الطلب على اللجنة المختصة بإيداع الرأي - وقد اعطيت له هذه الشهادة طبقاً للمادة (٦) من قانون التصالح في بعض مخالقات البناء وتكثن لرفعها الصادر بالقانون رقم ١١٢ لسنة ٢٠٢٢ وذلك لوفد نظر العمى المنطقة بالمخالفة وذلك لتفدية الأقدم والقرارات والاهتمامات الصاريا في شأن الأعمال المخالفة محل هذا الطلب التي من حيث في طلب التصالح أو التي في التظلم - بحسب الأحوال

مهندس / الاسم :
 مدير التنظيم / الاسم :
 مدير الإدارات الهندسية / الاسم :
 التوقيع / التوقيع / التوقيع :
 خاتم الجهة الإدارية

نموذج رقم (٤)

محافظة :
 بيانات التقيد بسجل قرارات التصالح / تغيير الاستخدام
 الوحدة المحلية لمدينة / قرية :
 رقم التقيد بالسجل : التاريخ : / /
 مركز / مدينة / حي :

إخطار وفقاً لأحكام قانون التصالح في بعض مخالفات البناء وتقنين أوضاعها

الصادر بالقانون رقم ١٨٧ لسنة ٢٠٢٣ ولائحته التنفيذيةبيانات طالب التصالح

الاسم: الحصة: الرقم القومي :
 شارع : منطقة إحي : مركز / مدينة / قرية : محافظة :
 بناء على طلب التصالح رقم : المقدم بتاريخ :

بيانات الطار محل الأعمال المخالفة المطلوب التصالح عليها

رقم العقار : شارع : منطقة :

الإعمال المطلوب التصالح عليها:

إجمالي المساحة المطلوب التصالح عليها: عدد الأتوار المطلوب التصالح عليها :
 عدد الوحدات المطلوب التصالح عليها: الاستخدام المطلوب التصالح :
توصيف الإعمال المخالفة :

تفيدكم بما يلي: (تعداً أحد البنود التالية فقط لمعرفة اللجنة الفنية أو الجهة الإدارية أو لجنة التنظيمات بحسب الأحوال):

ضرورة استيفاء البيانات والمستندات التالية:

وذلك كله خلال مدة (.....) من تاريخ إخطاركم والآن يعتبر طلب التصالح مرفوض.

صدور قرار اللجنة الفنية بقبول طلب التصالح

ويلزم سداد مبلغ فقط قدره مقابل التصالح وتقنين الأوضاع مع مراعاة ما يلي:

- سداد باقي مقابل التصالح نقداً أو تقديم طلب للتقسيم خلال مدة ستين يوماً من تاريخه.

- الالتزام بطلاء كامل الواجهات القائمة وغير المشطوبة وذلك بالنسبة للطرقات بالمعدن.

وإلا يعتبر ذلك الغاء لقبول الطلب وتستكمل الإجراءات القانونية اللازمة.

صدور قرار اللجنة الفنية برفض طلب التصالح وذلك للأسباب التالية:

صدور قرار لجنة التنظيمات (قبول / رفض) طلب التنظيم المقدم منكم وسيتم استكمال الإجراءات القانونية.

صدور قرار السلطة المختصة رقم بتاريخ المعتمدين (رفض طلب التصالح وتقنين الأوضاع

للمخالفات / اعتباره كأن لم يكن) ، وسيتم استكمال الإجراءات القانونية اللازمة.

الجهة مصدرة الإخطار

(اللجنة الفنية / الجهة الإدارية)

الاسم :

التوقيع :

نموذج رقم (٦)

محافظة :
 الوحدة المحلية لمدينة / قرية :
 مركز / مدينة / حي :

بيانات الفيد بسجل قرارات التصالح / تغيير الاستخدام
 رقم الفيد بالسجل : التاريخ : / /

تقرير اللجنة الفنية المختصة بالمت في طلب التصالح**بيانات العقار محل الأعمال المخالفة المطلوب التصالح عليها**

رقم العقار : شارع : منطقة :

الإعمال المطلوب التصالح عليها:


إجمالي المساحة المطلوب التصالح عليها:
 عدد الوحدات المطلوب التصالح عليها:
 عدد الأبنية المطلوب التصالح عليها :
 الاستخدام المطلوب التصالح عليه:

توصيف الأعمال المخالفة :

.....

بيانات الحدود :

الحد البحري : بطول م يطل على : الإحداثيات :
 الحد الشرقي : بطول م يطل على : الإحداثيات :
 الحد الغربي : بطول م يطل على : الإحداثيات :
 الحد الجنوبي : بطول م يطل على : الإحداثيات :

تروكي الموقع

اتجاه سهم الشمال

الدراسة والفحص	
المستندات متوفرة / غير متوفرة
التقرير الهندسي المعد من:
رقم قيد النفاة:
سجل هندسي استشاري رقم : قيد استشاري رقم : تخصص:
التقرير الهندسي منتهي الي :
عدد انوار المبني : مساحة المبني:
إجمالي سطح المداخلات :
اشتراطات الكود المصري لآس التصميم واشتراطات التنفيذ لحماية المنشآت من الحريق	متوافرة <input type="checkbox"/> غير متوافرة <input type="checkbox"/>

تابع نموذج رقم (٦)

رقم الفيد بالسجل : / /

قرار اللجنة قبول التصالح على (كافة الاعمال / الاعمال التالية فقط) المقدم عنها طلب التصالح......
.....
.....

لاستيفائها الشروط المحددة بقانون التصالح في بعض مخالفات البناء وتقنين أوضاعها الصادر بالقانون رقم ١٨٧ لسنة ٢٠٢٣ ولائحته التنفيذية، وبإلزام مسدود مبالغ فقط وقدره جنيه مقابل التصالح وتقنين الأوضاع.

ورفض التصالح على باقي الاعمال الاتي بيانها للأسباب الآتية :

سبب الرفض	الاعمال المخالفة
.....
.....

 رفض التصالح على كافة الاعمال للأسباب التالية :.....
.....
.....

الاسم	التوقيع	
..... / م	عضو
..... / م	عضو
.....	عضو (ممثل وزارة الداخلية)
.....	رئيس اللجنة

نموذج رقم (٧)

محافظة : بيانات القيد بسجل قرارات التصالح / تغيير الاستخدام
 الوحدة المحلية لمدينة / قرية : رقم القيد بالسجل : التاريخ : / /

**نموذج التصالح المؤقت
 من أعمال مخالفة / تغيير استخدام
 (في حالة السداد على أنساط)
 رقم بتاريخ / /**

بيانات العقار محل الأعمال المخالفة المطلوب التصالح عليها

رقم العقار : شارع : منطقة :

الإعمال المطلوب التصالح عليها:

إجمالي المساحة المطلوب التصالح عليها: عدد الأوار المطلوب التصالح عليها :
 عدد الوحدات المطلوب التصالح عليها: الاستخدام المطلوب التصالح عليه :

توصيف الأعمال المخالفة:

.....

بيانات الحدود:

الحد البحري : بطول..... م يطل على : الإحداثيات :
 الحد الشرقي : بطول..... م يطل على : الإحداثيات :
 الحد الغربي : بطول..... م يطل على : الإحداثيات :
 الحد الجنوبي : بطول..... م يطل على : الإحداثيات :

شوكي الموقع

اتجاه سهم الشمال

بيانات طالب التصالح أو من يمثله قانوناً

الاسم: الرقم القومي :
 اسم من يمثله قانوناً : الرقم القومي :

بيان الإعمال المتصالح عليها

بعد الاطلاع على قانون التصالح في بعض مخالفات البناء وتقنين أوضاعها الصادر بالقانون رقم ١٨٧ لسنة ٢٠٢٣ ولائحته التنفيذية والقوانين المنظمة للبناء ولوائحها التنفيذية،

أولاً : تقرر القبول المؤقت لطالب التصالح علي مخالفة البناء / تغيير الاستخدام وبياناتها كالتالي:

ثانياً : يسلم مقدم طلب التصالح صورة من نموذج التصالح المؤقت.

ثالثاً : إبلاغ نموذج التصالح المؤقت إلى الجهات المعنية.

اسم : مدير التنظيم
 مدير الإدارة الهندسية
 رئيس الجهة الإدارية
 السلطة المختصة
 التوقيع :

نموذج رقم (٨)

محافظة :
 الوحدة المحلية لمدينة / قرية :
 مركز / مدينة / حي :

بيانات القيد بسجل قرارات التصالح / تغيير الاستخدام
 رقم القيد بالسجل : التاريخ : / /

**قرار (قبول / رفض التصالح / امتياز قرار قبول التصالح كأن لم يكن)
 عن أعمال مخالفة / تغيير استخدام
 رقم بتاريخ / /**

بيانات العقار محل الأفعال المخالفة المطلوب التصالح عليها

رقم العقار : شارع : منطقة :

الإصالح المطلوب التصالح عليها:


إجمالي المساحة المطلوب التصالح عليها:
 عدد الوحدات المطلوب التصالح عليها:
 عدد الأتوار المطلوب التصالح عليها :
 الاستخدام المطلوب التصالح عليه :

توصيف الإصالح المقترحة :

بيانات الحدود :

الحد البحري :	م	يظل على :	الإحداثيات:
الحد الشرقي :	م	يظل على :	الإحداثيات:
الحد الغربي :	م	يظل على :	الإحداثيات:
الحد الجنوبي :	م	يظل على :	الإحداثيات:

كروكي الموقع



اتجاه سهم الشمال